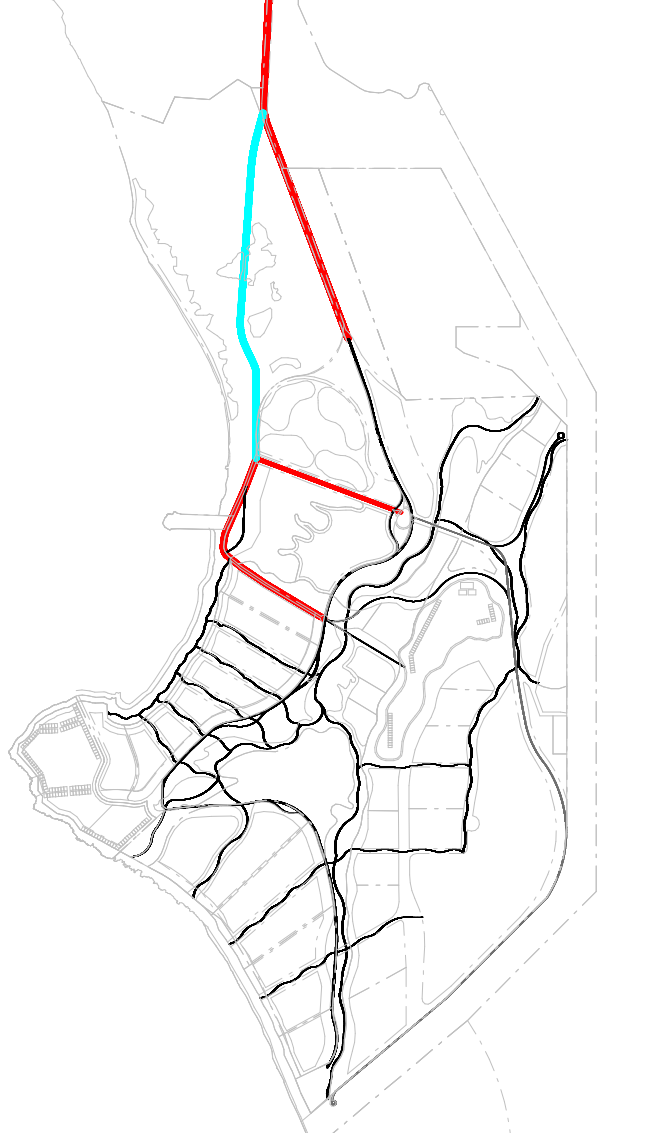
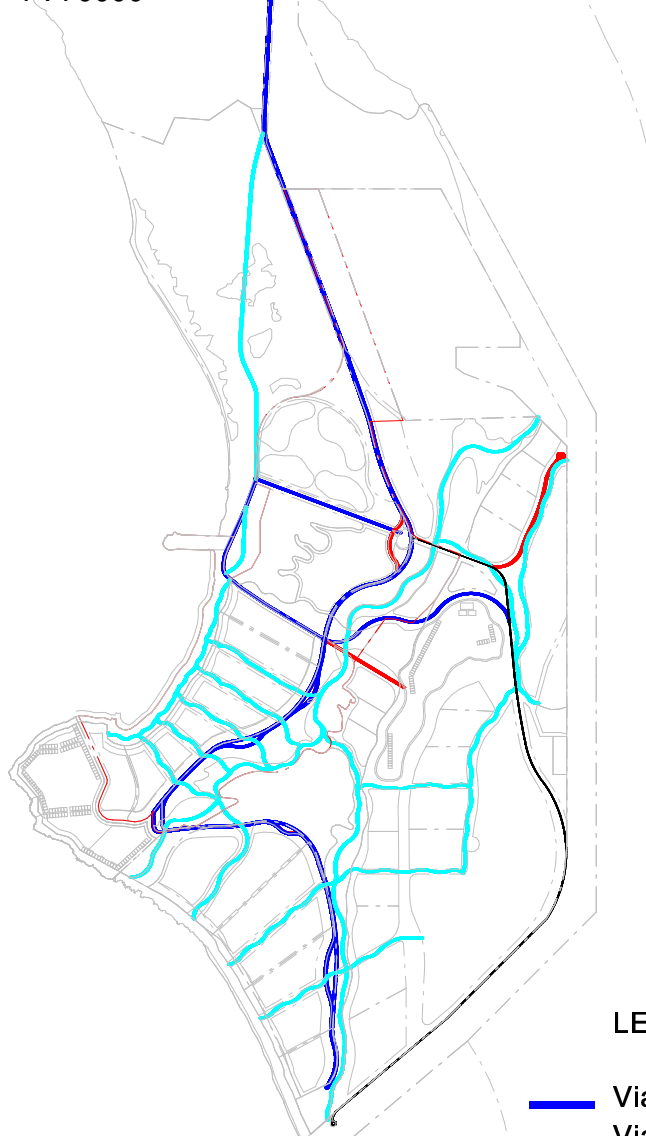


2 Esquema-Vialidad existente
1 : 70000



4 Esquema-Vias/Paseos a remosar
1 : 70000



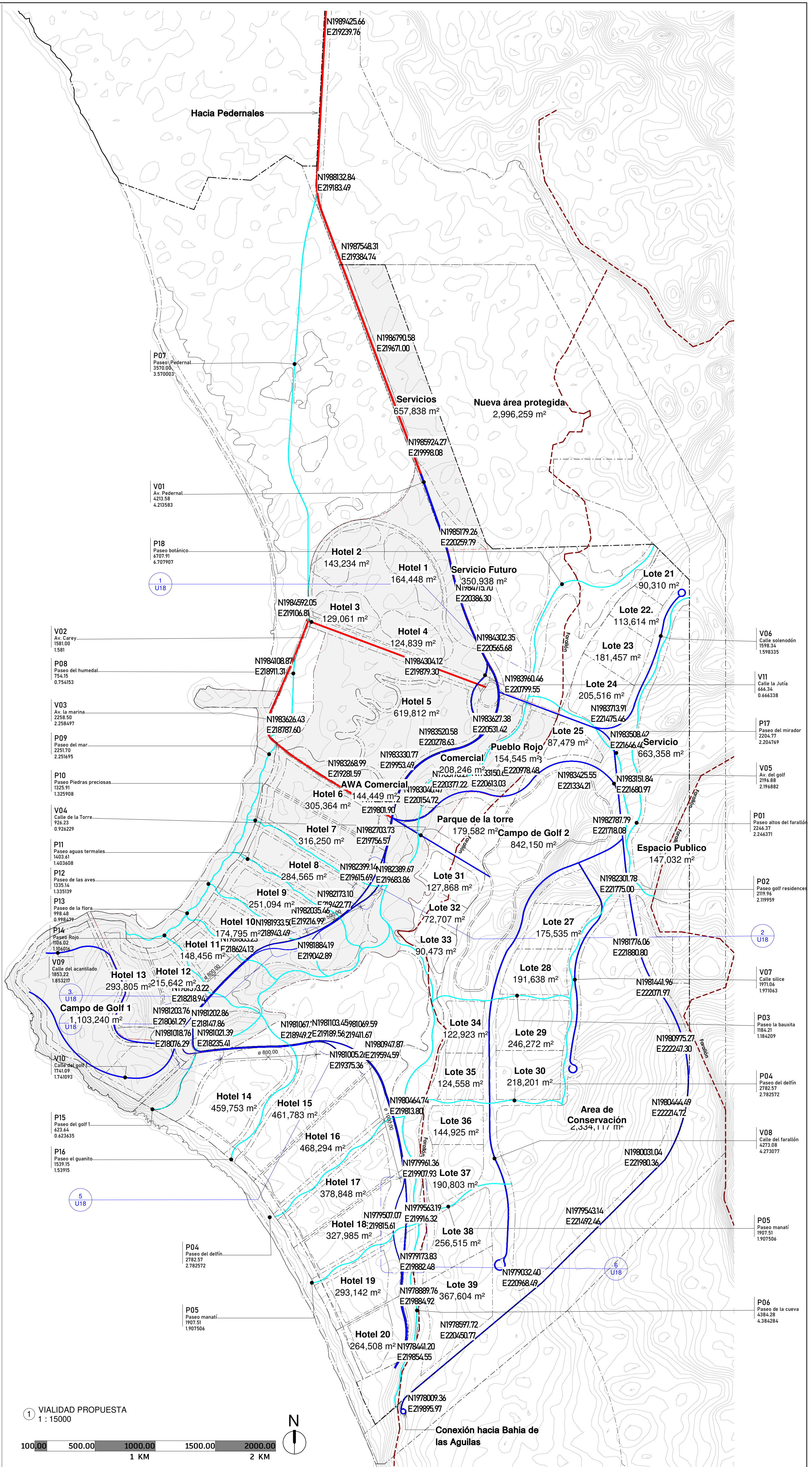
3 Esquema-Vias y Paseos propuestos
1 : 70000

LEYENDA

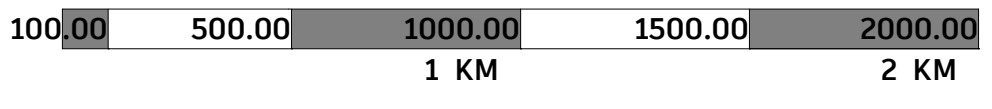
- Vía - 14 m
- Vía - 7 m
- Paseo - 6m

ID	Nombre	Ancho	Long. (m)	Long. (Km)	Area
V01	Av. Pedernal	14	4,213.58	4.21	58,990.16
V02	Av. Carey	14	1,581.00	1.58	22,134.00
V03	Av. la marina	14	2,258.50	2.26	31,618.95
Existente/Remosamiento: 3			8,053.08	8.05	112,743.11
V011	Av. Pedernal	14	10,296.77	10.3	144,154.72
V021	Av. Carey	14	7,804.13	7.8	109,257.86
V04	Calle de la Torre	7	926.23	0.93	6,483.60
V05	Av. del golf	14	2,196.88	2.2	30,756.35
V06	Calle solenodón	7	1,539.34	1.6	11,188.35
V07	Calle sílice	7	1,971.06	1.97	13,797.44
V08	Calle del farallón	7	4,273.08	4.27	29,911.54
V09	Calle del acantilado	7	1,853.22	1.85	12,972.52
V10	Calle del golf 1	7	1,741.09	1.74	12,187.45
V11	Calle la Jutía	7	666.34	0.67	4,664.37
Nueva: 10			33,327.13	33.33	375,374.40
TOTAL: 13			41,380.21	41.38	488,117.51

ID	Nombre	Ancho	Long. (m)	Long. (Km)	Area
Existente/Remosamiento					
P07	Paseo Pedernal	6	3570.00	3.570003	21420.02
P08	Paseo del humedal	6	754.15	0.754153	4524.92
			4324.16	4.324156	25944.94
Nuevo					
P01	Paseo altos del farallón	6	2246.37	2.246371	13478.22
P02	Paseo golf residencias	6	219.96	2.19959	12719.75
P03	Paseo la bauxita	6	1184.21	1.184209	7105.25
P04	Paseo del delfín	6	2782.57	2.782572	16695.43
P05	Paseo manatí	6	1907.51	1.907504	11445.04
P06	Paseo de la cueva	6	4384.28	4.384284	26305.71
P09	Paseo del mar	6	2251.70	2.251695	13510.17
P10	Paseo Piedras preciosas	6	1325.91	1.325908	7955.45
P11	Paseo aguas termales	6	1403.61	1.403608	8421.65
P12	Paseo de las aves	6	1335.14	1.335139	8010.84
P13	Paseo de la flora	6	998.48	0.998479	5990.87
P14	Paseo Rojo	6	1106.02	1.106016	6636.09
P15	Paseo del golf 1	6	623.64	0.623635	3741.81
P16	Paseo el guamito	6	1539.15	1.53915	9234.90
P17	Paseo del mirador	6	2204.77	2.204769	13238.61
P18	Paseo botánico	6	4707.91	4.707907	40247.44
			34121.21	34.121207	204727.24
			38445.36	38.445364	230672.18



1 VIALIDAD PROPUESTA
1 : 15000



PROPIETARIO: 	PROYECTO: PLAN MAESTRO DE DESARROLLO TURISTICO Cabo Rojo, Pedernales Republica Dominicana	 www.arqa.com.do 809 378 2772 ARQUITECTURA INTEGRAL SRL	DISEÑO ARQUITECTONICO: ARQ. DANIEL PONS CODIA: 12122 ARQ. DIEGO FOREO CODIA: 30477	DISEÑO HIDROSANITARIO: ING. CODIA: 00000 DISEÑO ELECTRICO: ING. CODIA: 00000 DISEÑO MOVILIDAD: ING. CODIA: 00000	DISEÑO DE PAISAJISMO: ARQ. MASSEL MEJA CODIA: 00000 DISEÑO DE GASES: ING. CODIA: 00000 DISEÑO AIRE ACONDICIONADO: ING. CODIA: 00000	CONTENIDO: Vialidad Propuesta	REVISIONES <table border="1"> <tr> <th>NO.</th> <th>DESCRIPCION</th> <th>FECHA</th> </tr> <tr> <td> </td> <td> </td> <td> </td> </tr> </table>	NO.	DESCRIPCION	FECHA				FECHA: 08/19/21 No. HOJA: U17 As indicated ESCALA: ETAPA: FORMATO:
			NO.	DESCRIPCION	FECHA									
COORDINADOR DE PROYECTO:			COORDINADOR DE PROYECTO:											