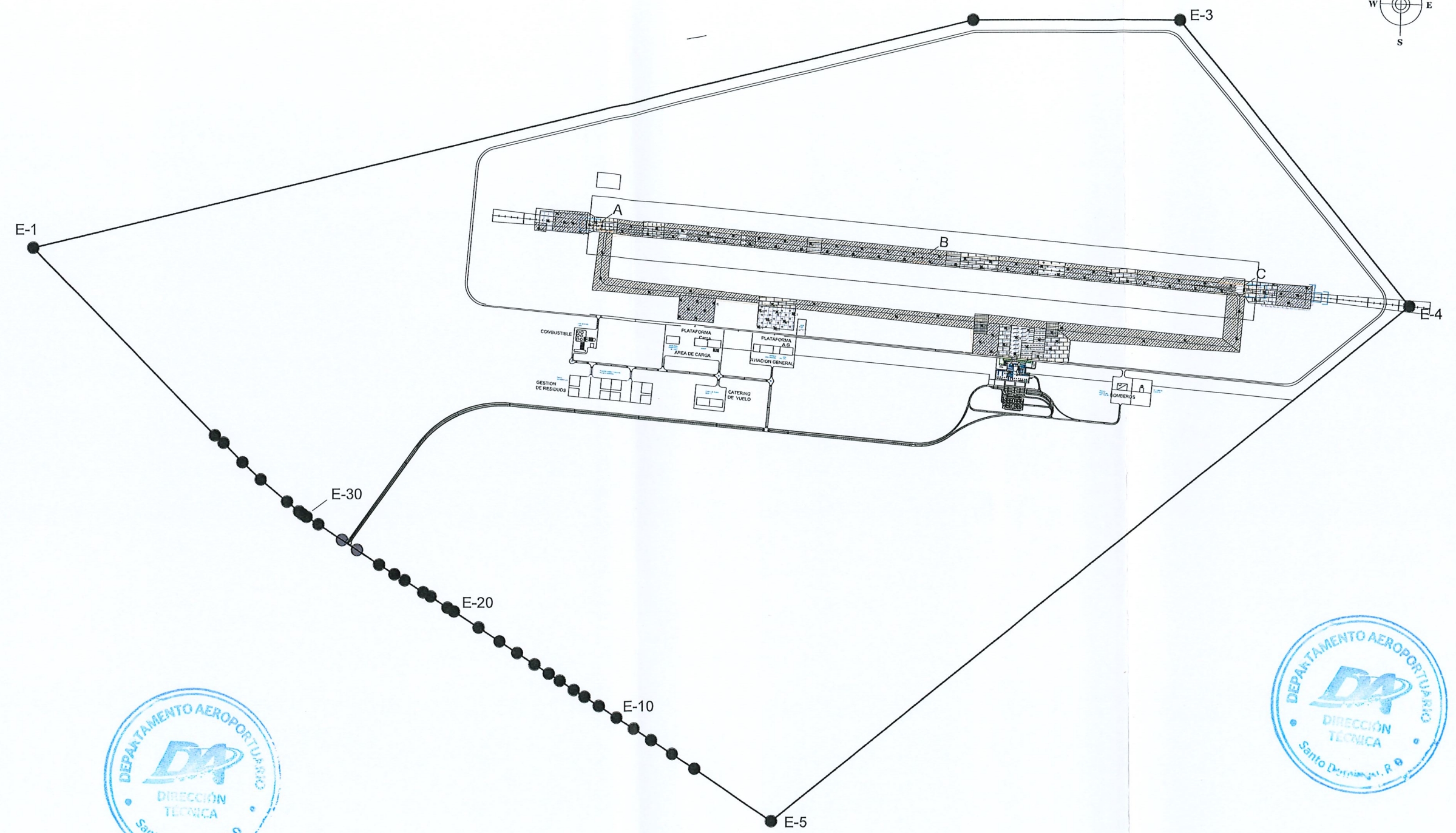
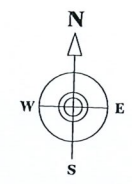




ANEXO III: Planta de cortes

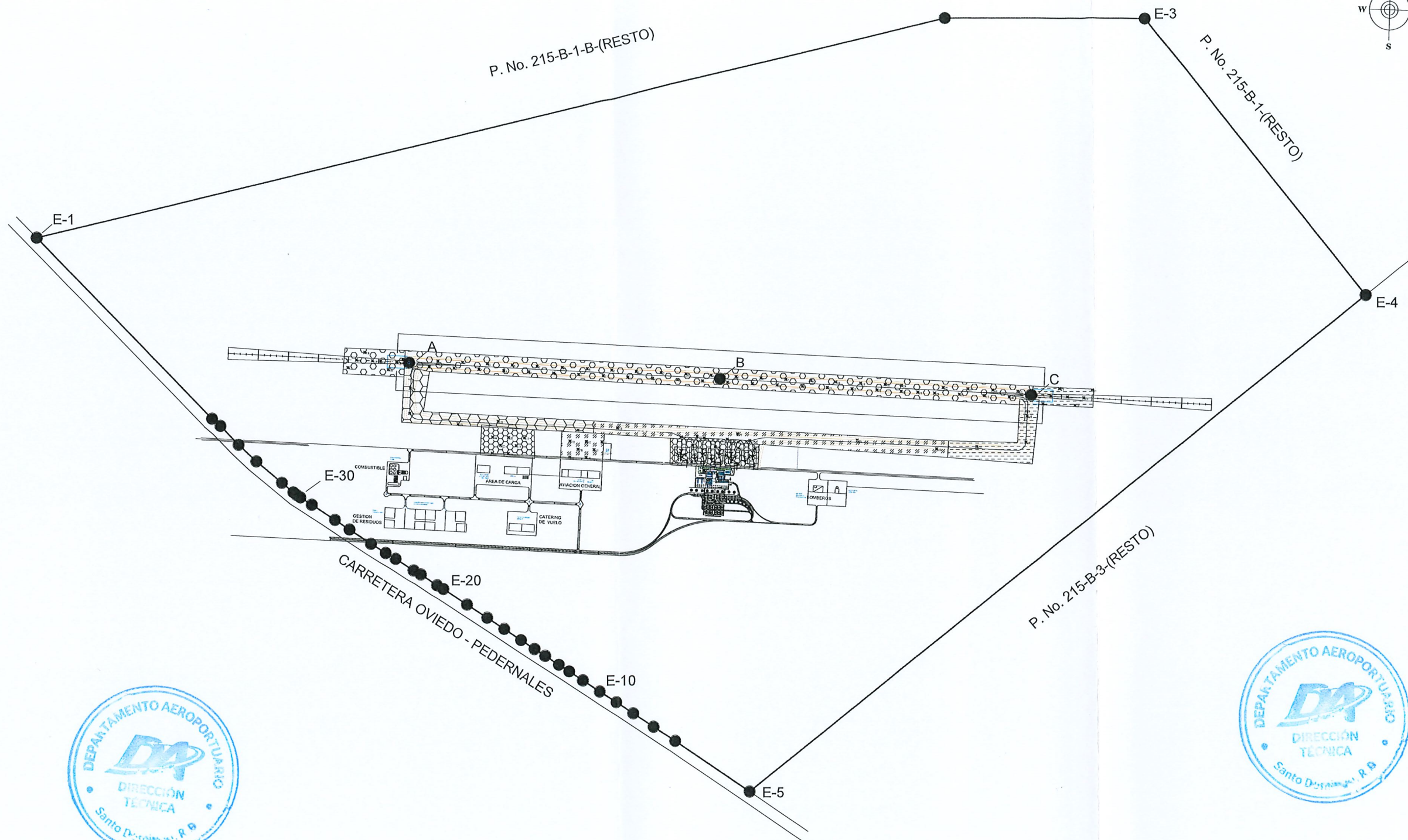
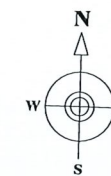


Leyenda






- 0.20 metros
- 0.30 metros
- 0.35 metros
- 0.40 metros
- 0.50 metros
- 0.75 metros
- 0.80 metros
- 0.90 metros
- 1.00 metro



Nombre del proyecto: Aeropuerto Internacional de Cabo Rojo, Pedernales	Ubicación: Paraje Manuel Golla, Sección Tres Charcos, Municipio Ovierdo, Provincia Pedernales	Solicitante: Departamento Aeroportuario	Consultor Geotécnico:	Contenido: Planta de ubicación cortes según propuesta de diseño ubicación I	Escala: 1:10,000	Fecha de presentación: 16/10/2023
---	--	--	-----------------------	--	---------------------	--------------------------------------

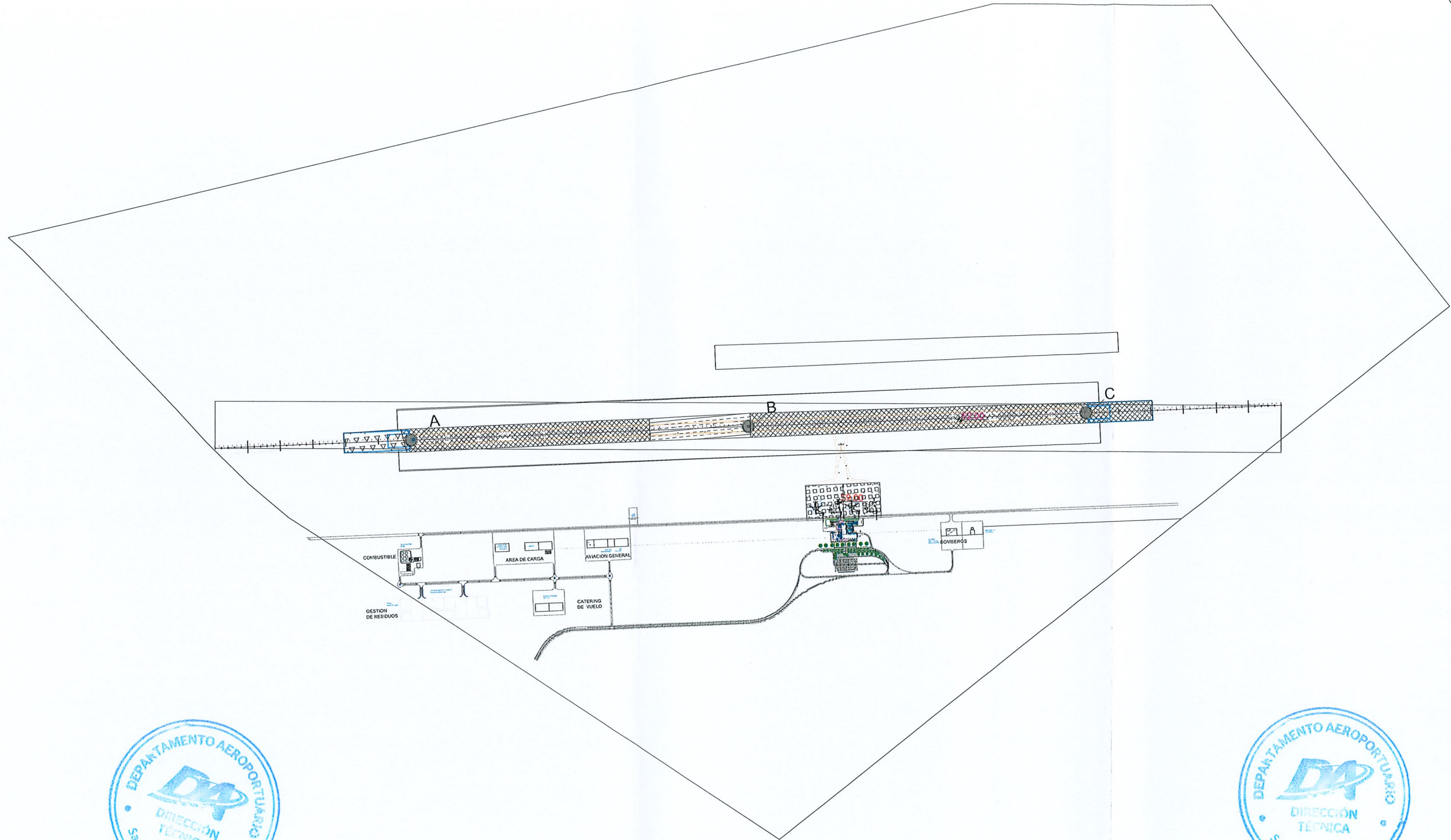
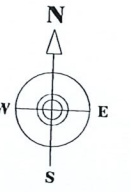


Leyenda

-  0.30 metros
-  0.45 metros
-  0.60 metros
-  0.90 metros
-  1.00 metro



Nombre del proyecto: Aeropuerto Internacional de Cabo Rojo, Pedernales	Ubicación: Paraje Manuel Golla, Sección Tres Charcos, Municipio Oviedo, Provincia Pedernales	Solicitante: Departamento Aeroportuario	Consultor Geotécnico:	Contenido: Planta de ubicación calcatas según propuesta de diseño ubicación II	Escala: 1:10,000	Fecha de presentación: 16/10/2023
---	---	--	-----------------------	---	---------------------	--------------------------------------



Leyenda

- 0.45 metros
- 0.60 metros
- 0.90 metros
- 1.00 metro



Nombre del proyecto: Aeropuerto Internacional de Cabo Rojo, Pedernales	Ubicación: Paraje Manuel Golla, Sección Tres Charcos, Municipio Ovieiro, Provincia Pedernales	Solicitante: Departamento Aeroportuario	Consultor Geotécnico:	Contenido: Planta de ubicación cortes según propuesta de diseño de Ubicación III	Escala: 1:10,000	Fecha de presentación: 18/10/2023
---	--	--	-----------------------	---	---------------------	--------------------------------------